



#20022025-1

Условные обозначения:
ссылка на внешний ресурс - 
PDF - файл электронного документа
SIG - файл электронной подписи



Прирезать участок профессиональное Решение

1. Кадастровое бюро МЕЖА


Подготовка Кадастровым инженером Схемы
расположения Земельного участка 


Геодезический обмер земельного участка

Потребуется:
кадастровая выписка на земельный участок в собственности

Результат: Схема расположения ЗУ в формате PDF

2. Портал ГосУслуг Московской области

Подача заявления "Перераспределение земель и (или) земельных участков" 
Образование земельного участка

видеоинструкция ссылка 

Потребуется:
Схема ЗУ в формате PDF
Паспорт РФ PDF

Результат: Постановление Администрации об утверждении схемы расположения земельного участка на кадастровом плане территории в целях заключения соглашения о перераспределении земель PDF+SIG

3. Кадастровое бюро МЕЖА

Подготовка Кадастровым инженером Межевого плана 

Потребуется:
Подписать Согласие на обработку персональных данных PDF
Постановление Администрации об утверждении схемы расположения земельного участка PDF+SIG

Результат: Межевой план на CD диске

4. МФЦ Московской области


Подача заявления "Постановка на Государственный кадастровый учет" 

2000р. гос.пошлина

Потребуется:
Межевой план на CD
Паспорт РФ

Результат: Выписка из ЕГРН на Земельный участок, новый кадастровый номер

5. Портал ГосУслуг Московской области

Подача заявления "Перераспределение земель и (или) земельных участков" 
Заключение соглашения о перераспределении

видеоинструкция ссылка 


Потребуется:
Кадастровая выписка на Землю
Постановление Администрации об утверждении схемы расположения земельного участка PDF
Паспорт РФ PDF


Личная подпись в Соглашении о перераспределении земельного участка (визит в Администрацию/ МФЦ)

Оплата 50% от кадастровой стоимости

Результат: Соглашение о перераспределении земельного участка


6. Единый Портал государственных Услуг

Подача заявления "Онлайн-выписка об объекте недвижимости" 

видеоинструкция ссылка 

финальный Результат

Выписка из Единого Государственного реестра Недвижимости на земельный участок с указанием собственника в формате PDF

Не работает? обновите Решение megageo.ru 

Адм передаёт в РосРеестр